



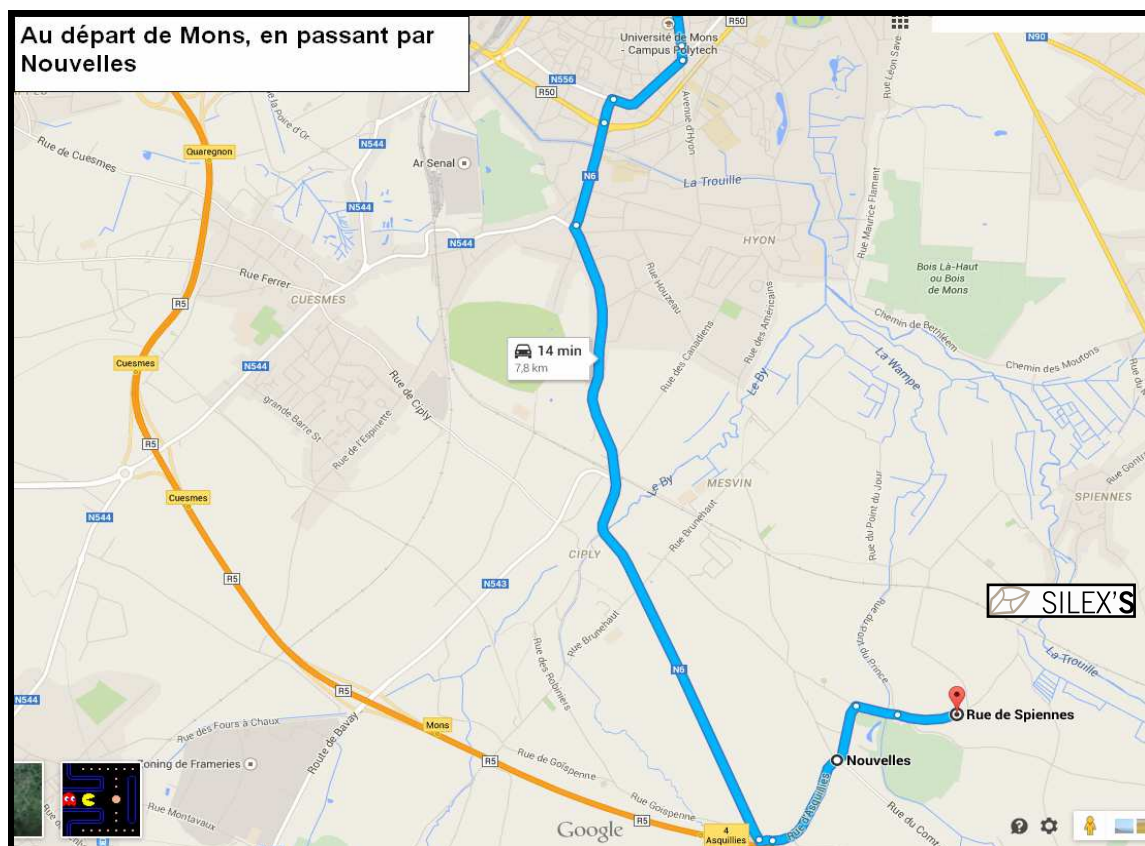
Comment accéder au SILEX'S ?



En voiture

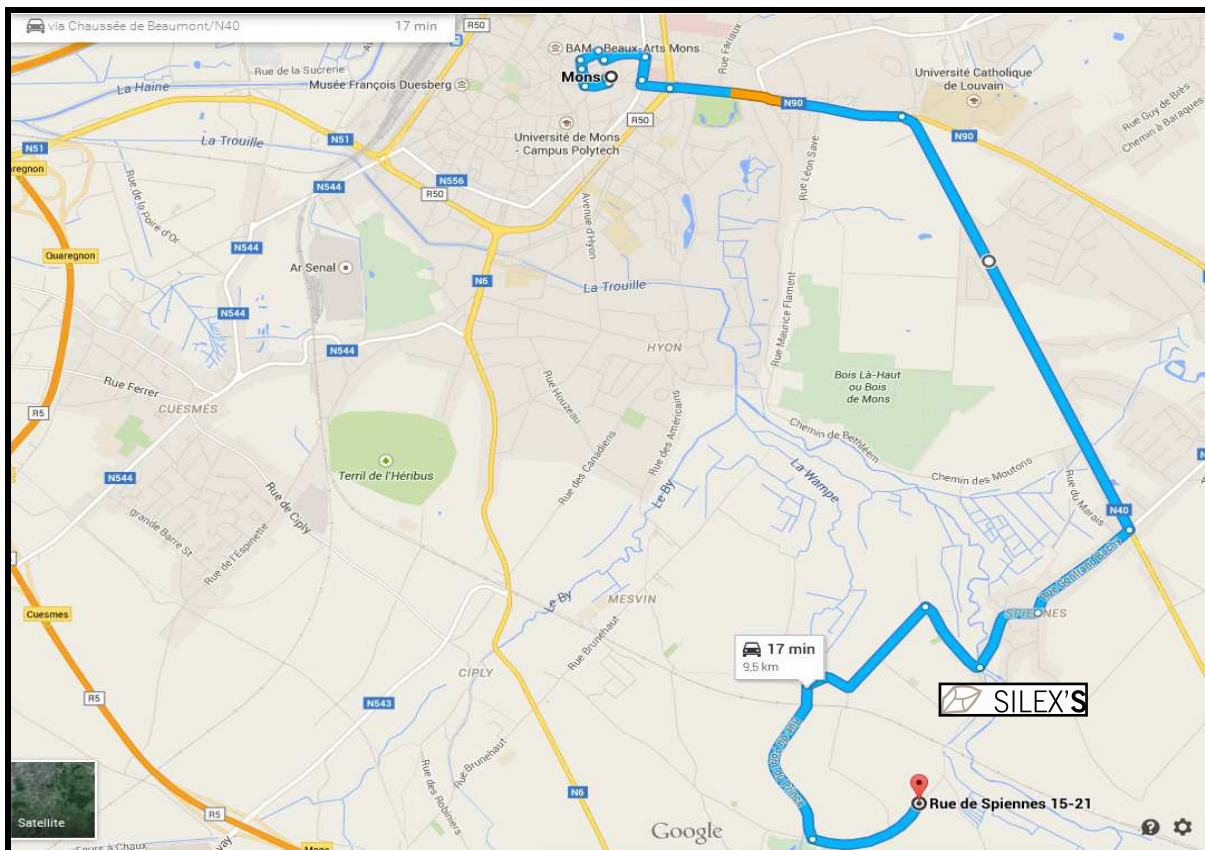
Itinéraire 1 : Pour les personnes à mobilité réduite Au départ de Mons, en passant par Nouvelles

1. Vous êtes sur le ring de Mons (R50), prendre **Avenue du Général de Gaulle/N6** (en direction de Maubeuge).
2. Continuer toujours tout droit. Au rond-point, prendre la 2^{ème} sortie et continuer **Avenue du Général de Gaulle/N6**.
3. Passer la zone commerciale sur votre droite. **Au feu rouge, continuer toujours tout droit** (en direction de Maubeuge).
4. Après 2,5km, à hauteur de la R5, **tourner à gauche** en direction de Nouvelles (rue d'Asquillies).
5. Vous passerez devant l'école communale de Nouvelles (sur votre droite), **continuer toujours tout droit** (rue Robersart, puis rue Briffaut).
6. Au croisement, **prendre à gauche** (en direction de Mesvin). Suivre la route jusqu'au prochain carrefour.
7. Au carrefour, **prendre à droite**, suivre cette route qui monte jusqu'au panneau « **SILEX'S – Parking PMR** » qui vous indiquera de **tourner à droite**



Itinéraire 2 : Au départ de Mons, en passant par la Chaussée de Beaumont

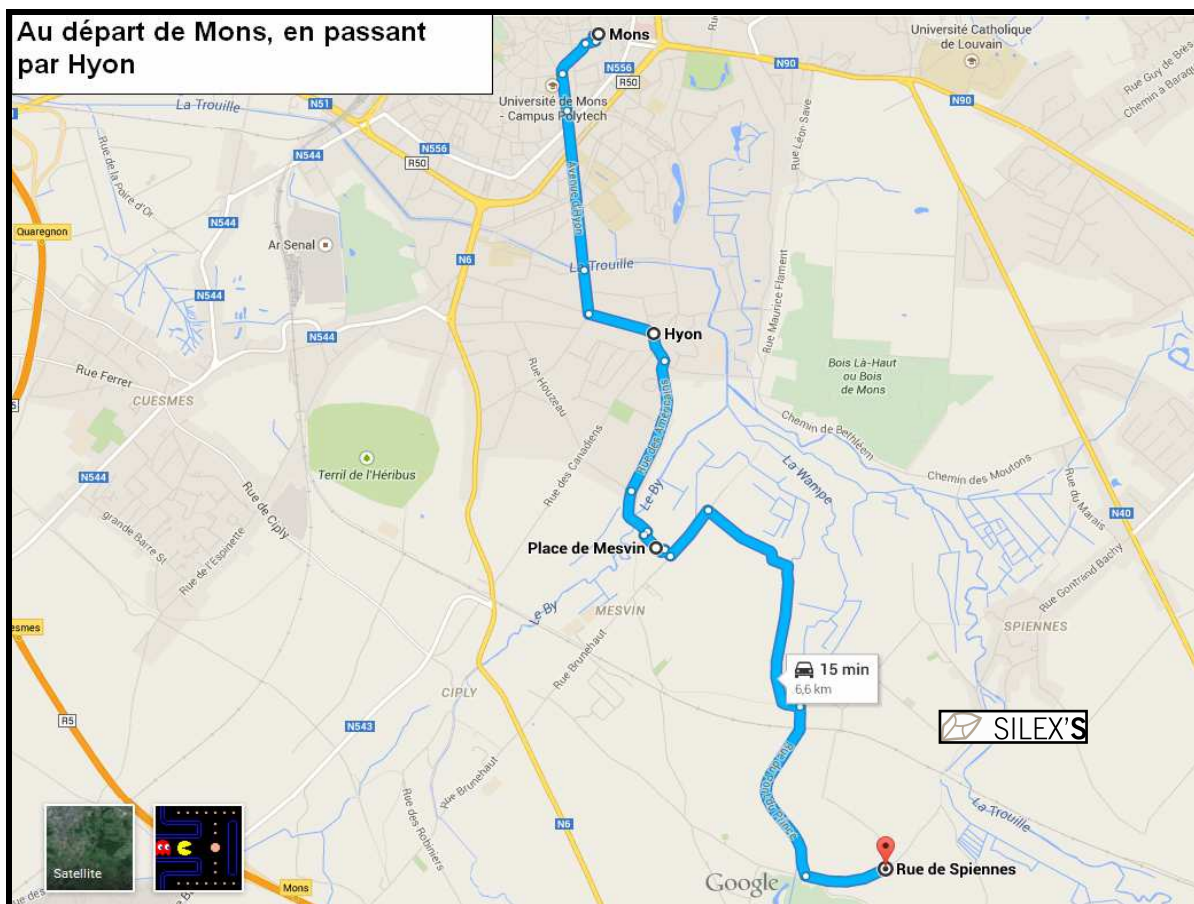
1. Vous êtes sur le boulevard intérieur, **prendre la sortie « Binche-Charleroi-Beaumont »**.
2. Sortir de la ville, en continuant sur l'**Avenue Reine Astrid**, pendant 1km.
3. Au deuxième feu rouge, en haut de la côte (face à l'UCL-Mons, après le restaurant Chez Henri) **prendre à droite, la route de Beaumont**, et continuer tout droit pendant un peu plus de 2km.
4. Juste avant une longue côte, à un croisement, **prendre la direction du village de Spiennes à droite** (un panneau indique également « *site préhistorique* »)
5. Continuer 1km, et entrer dans le village.
6. Au bout d'une longue ligne droite, au premier carrefour en Y, **continuer à droite**, vers le Silex's.
7. Traverser le village, passer en face de la place de l'église et, juste après avoir traversé la rivière « *La Trouille* », **prendre à droite**, la direction de Mesvin, à la hauteur d'un carrefour en pavés, au centre duquel trône un transformateur électrique sur son poteau.
8. Rouler 400 mètres, **tourner à gauche**, à la hauteur de la ferme, toujours en direction de Mesvin.
9. Suivre la route (rouler plus ou moins 1km) jusqu'au premier croisement.
10. **Tourner à gauche**, suivre la route jusqu'au prochain carrefour.
11. **Tourner à gauche** (rue de Spiennes). Continuer jusqu'au bout de la route, vous arriverez dans un cul-de-sac, le parking se trouve à cet endroit.
12. Au départ du parking, un **parcours fléché** vous mènera jusqu'au SILEX'S à pied (12min à pied).



Autre parcours : Prendre la chaussée de Beaumont. Tourner à droite au restaurant « Au bon accueil ». Suivre minières néolithiques afin d'atteindre la place de Spiennes (Place de l'Eglise)

Itinéraire 3 : Au départ de Mons, en passant par Hyon

1. Vous êtes sur le ring de Mons (R50), au **Boulevard Albert-Elisabeth**, prendre la direction de **Hyon**.
2. Continuer sur l'Avenue d'Hyon, puis **au feu rouge prendre à gauche** (rue de Montreuil-sous-Bois).
3. **Au rond-point, prendre la 1^{ère} sortie**, direction Mesvin (rue de la cascade) – Passer devant la banque Belfius.
4. **Prendre la deuxième à droite** (rue des Américains).
5. **Continuer toujours tout droit** jusqu'à la Place de Mesvin (passer devant le café « *Le pot d'Étain* »).
6. Prendre la **première à gauche**, puis **à droite** (rue du Point du Jour), suivre la route jusqu'au carrefour et **prendre à droite en suivant le panneau « P – SILEX'S »** (rue du Pont du Prince).
7. Au carrefour suivant, **tourner à gauche** (rue de Spiennes). Continuer jusqu'au bout de la route, vous arriverez dans un cul-de-sac, le parking se trouve à cet endroit.
8. Au départ du parking, un **parcours fléché** vous mènera jusqu'au SILEX'S à pied (12min à pied).



En vélo Visitez, découvrez et pédalez !

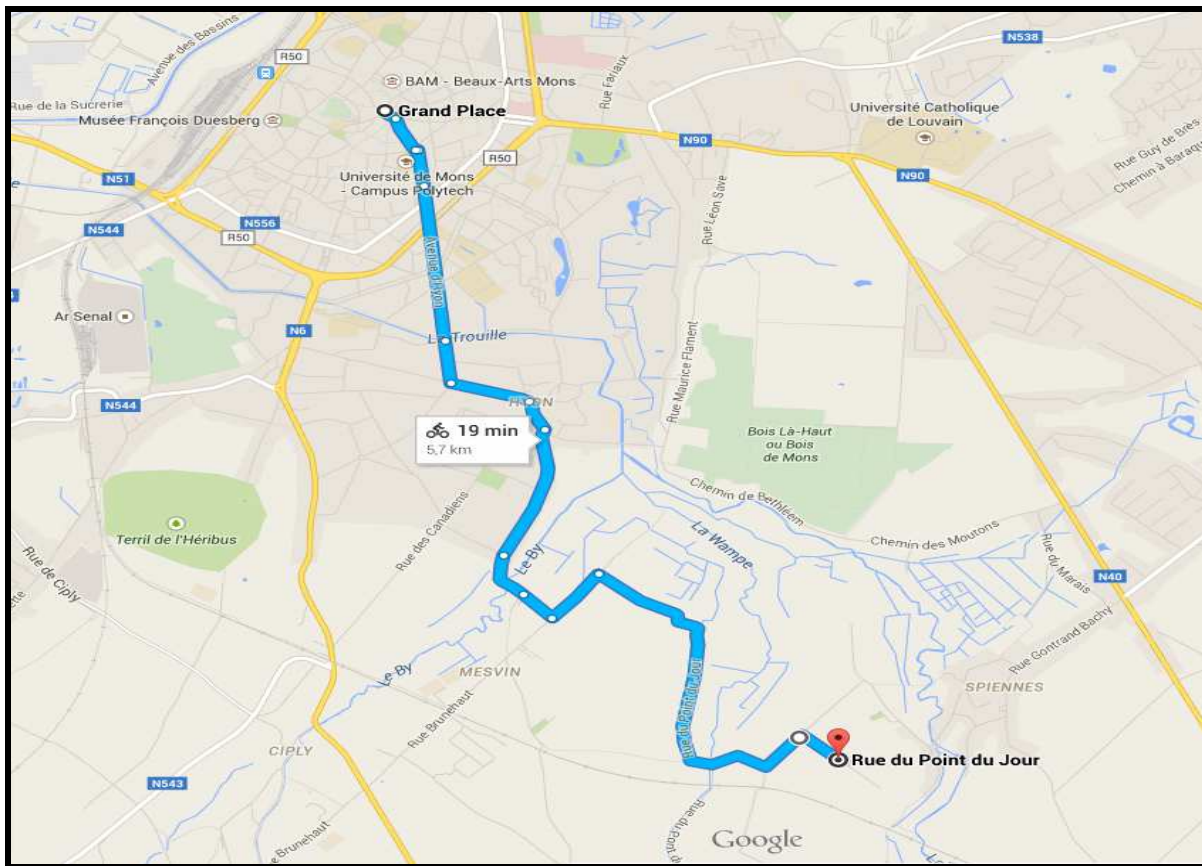
La Ville de Mons vous propose 20 vélos classiques, 10 vélos à assistance électrique et 4 vélos enfants, ils sont à votre disposition, alors profitez-en !

Durée	Adulte	VAE (Vélos à assistance électrique)	Enfant
2h	5€	10€	4€
4h	8€	16€	6€
8h	10€	20€	8€

Pour des informations supplémentaires & réservations contactez l'Office de Tourisme (VisitMons) au 065/40.53.54
7j/7 de 9h à 19h ou la Maison des Cyclistes du lundi au vendredi de 9h à 19h au 065/84.95.81

Itinéraire au départ de la Grand-Place de Mons

1. Vous êtes sur la Grand-Place de Mons, **prendre la rue des Clercs.**
2. Dans 67m, **prendre à droite sur rue de la Clef**
3. Dans 200m, **prendre à gauche rue de Houdain** et tout de suite la **première à droite rue de la Halle.**
4. Continuer toujours tout droit sur **l'Avenue d'Hyon** ensuite sur Avenue Lemiez (environ 1km)
5. Au feu rouge, **prendre à gauche rue de Montreuil-sous-Bois.**
6. Au rond-point, **prendre la première sortie** sur rue de la Cascade.
7. Prendre la **deuxième à droite sur rue des Américains** et continuer toujours tout droit (environ 1km)
8. Passer devant la **Place de Mesvin**
9. Prendre la **première à gauche sur rue du Point du Jour puis à droite** pour rester sur cette rue.
10. Faire environ 2km, au premier petit croisement, continuer toujours tout droit, la route va monter durant 200m.
11. Prendre à droite au panneau « **SILEX'S – Parking PMR** »



En Bus

Horaires des lignes 34/ et 134/ desservant à Spiennes Eglise (le plus près du SILEX'S).
De cet arrêt, il faut marcher 26 minutes en continuant tout droit au départ de la Place de Spiennes (Place de l'Eglise)
Le samedi et le dimanche, le bus ne dessert pas cet arrêt.

	Direction Spiennes				Direction Mons			
	<i>En période scolaire</i>				<i>En période scolaire</i>			
Spiennes Eglise	12h29	16h29	17h18	17h21	06h57	07h19	09h58	13h56
	134/	34/	134/	134/	134/	134/	34/	134/
	<i>Pendant les congés scolaires</i>				<i>Pendant les congés scolaires</i>			
	12h24	17h16	18h56		10h02	13h45		
	134/	134/	134/		34/	134/		

En Taxi

A partir de la gare de Mons, 2 compagnies de taxi sont disponibles 7j/7 et 24h/24
Taxi Willy : 065/824.821 ou au 0497/496.000
Taxi Top : 0495/209.209
 Le forfait pour le trajet Mons-Spiennes est d'environ 15€

